









Leyenda

-  Mar Mediterráneo
-  Término municipal

RUIDO (En decibelios)

-  55
-  60
-  65
-  70
-  75

© Institut Cartogràfic Valencià
 Sistema de referencia ETRS 89 (European Terrestrial System 1989) y
 proyección cartográfica UTM referida al uso 30 Norte

DÉNIA

PLAN GENERAL ESTRUCTURAL

AJUNTAMENT DE DÉNIA


ESTUDIOS INFORMATIVOS

CODIGO PLANO: **I.ARN**

OFICINA MUNICIPAL PLANEAMIENTO

AFECCIÓN POR RUIDO DE LA CARRETERA N-332

NÚMERO DE HOJA: -



ESCALA 1:60.000

PROPUESTA 2019